Praktické zkušenosti s evidencí POR a dalších nařízení

Jiří Kumšta

- Akreditovaný poradce MZe
- Spolupráce s výzkumným ústavem rostlinné výroby Ruzyně https://www.vurv.cz/
- Poradenská činnost pro zemědělce
- Evidence pastvy, použití chemických přípravků a hnojení
- Havarijní plány
- Zelená nafta

Prezentace ke stažení

- http://www.kis-stredocesky.cz
  - Prezentace ze seminářů

- Havarijní plány
- Polní složiště
- Sklady
- POR
- Hnojení
- Pastva
- DZES

Havarijní plány

- Zákon 254/2001 Sb. o vodách
- Vyhláška 450 / 2005 Sb. o náležitostech nakládání se závadnými látkami a náležitostech havarijního plánu, způsobu a rozsahu hlášení havárii, jejich zneškodňování a odstraňování jejich škodlivých následků, v platném znění
- závadné látky
  - závadné látky kapalné o obsahu v zařízení nad 1 000 litrů, včetně
  - závadné látky kapalné v přenosných obalech o objemu nad 2 000 litrů, včetně
  - závadné látky pevné v množství nad 2 000 kg, včetně
  - zvlášť nebezpečné kapalné závadné látky (jedy) o obsahu v zařízení nad 10 litrů, včetně
  - zvlášť nebezpečné kapalné závadné látky v přenosných obalech o objemu nad 15 litrů, včetně
  - zvlášť nebezpečné pevné závadné látky o obsahu 15 kg, včetně
  - nebezpečné kapalné závadné látky (LTO, nafta, oleje, pesticidy) o obsahu v zařízení nad 250 litrů, včetně
  - nebezpečné kapalné závadné látky v přenosných obalech o objemu nad 300 litrů, včetně
  - nebezpečné pevné závadné látky (NPK, Ledek amonný, močovina, ...) o obsahu 300 kg, včetně

Havarijní plány

- doba platnosti havarijních plánů:
  - 5 let
  - neomezeně

- nová nádrž na naftu
  - dvouplášťová (nikdy jednoplášťová)
  - zpevněná plocha
  - jímka 10% z nádrže
  - zakrytá čerpací plocha

- kontrola skladů závadných látek každých 6 měsíců – provozní deník

Havarijní plány

Sklad nafty		
Rok	Datum	Podpis
2021	30.6	
2021	31.12	
2022	30.6	
2022	31.12	
2023	30.6	
2023	31.12	
2024	30.6	
2024	31.12	
2025	30.6	
2025	31.12	
2026	30.6	
2026	31.12	
2027	30.6	
2027	31.12	
2028	30.6	
2028	31.12	

Havarijní plány

- kdo nepotřebuje HP
  - rostlinná výroba bez skladů
  - živočišná výroba
    - bez polního úložiště hnoje
    - produkce hnoje na zimovišti do 2 t
- nejedná se v případě pohonných hmot při provozu (nádrže aut)
- nejedná se při přímé aplikaci hnojiv a přípravků na ochranu rostlin
  - **pozor na 1 denní skladování - příruční sklad chemických přípravků**
- pokud je složiště na dpb do 30 dnů nemusí být v HP

Registrace neveřejných čerpacích stanic pohonných hmot

- dle zákona č. 311/2006 Sb., o pohonných hmotách, ve znění pozdějších předpisů, účinnými od 01. 04. 2020 (novela 48/2020 Sb.)
- registrovat nádrže o objemu větším než $5m^3$
- https://www.mpo.cz/cz/energetika/statistika/statistika-cerpacich-stanic-pohonnychhmot/prihlaska-do-evidence-cerpacich-stanic-podle-zakona-c--311-2006-sb---o-pohonnych-hmotach--244992

Polní složiště

- schválení polních složišť v **Havarijním plánu**
  - meliorace
  - písčité půdy
  - 50m od vody
  - 100m od vody, svažitost pozemku nad 5
  - 200m od obyvatel
- kontrola polních složišť se zápisem 1x/6 měsíců
- kontrola po přívalových deštích
- vyoraná brázda nad a pod složištěm
- ve zranitelných oblastech max. 12 měsíců
- ostatní max. 24 měsíců
- na stejném místě až po 4 letech
- max. šířka hromady tuhých statkových hnojiv a separátu digestátu 20 m

Polní složiště

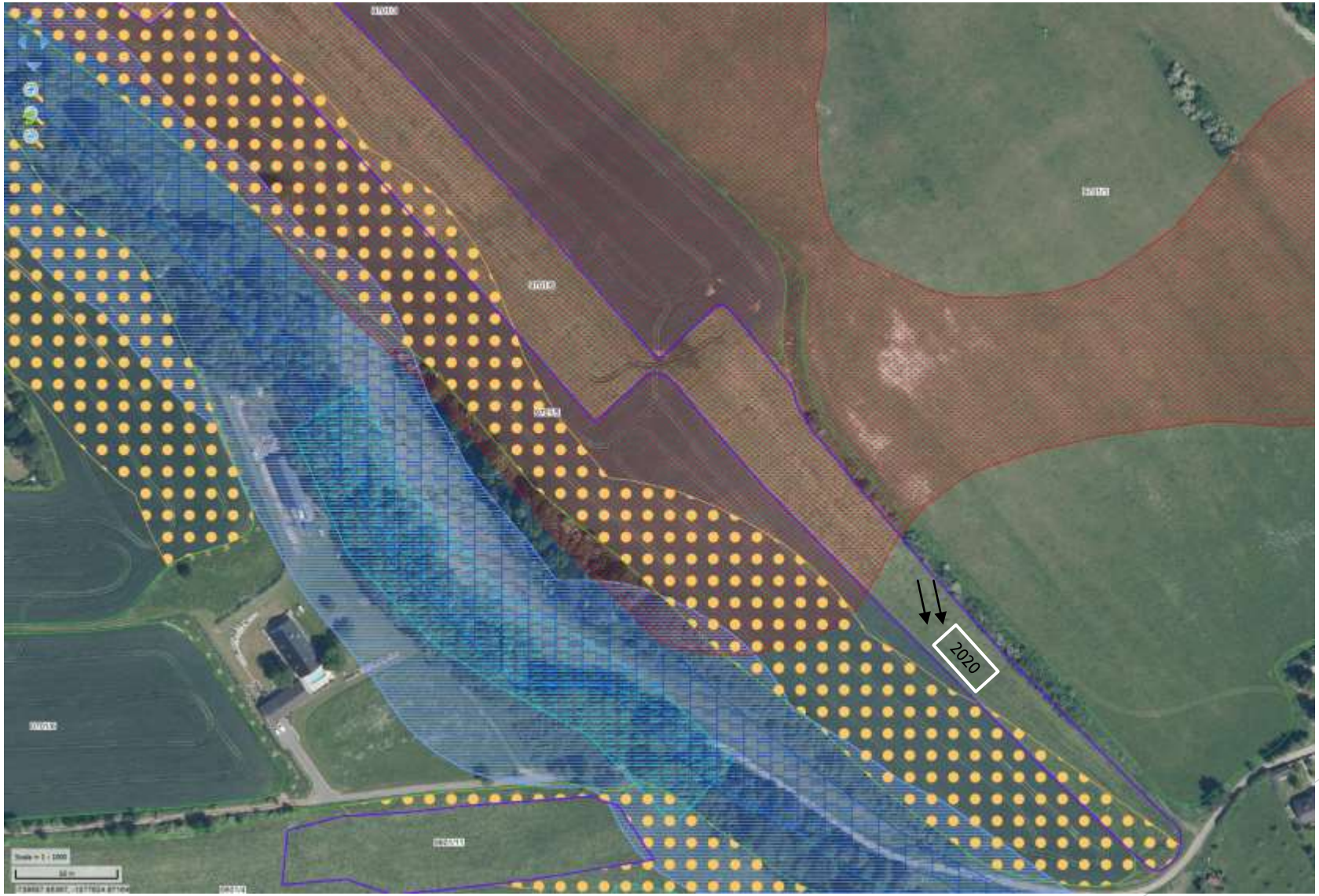

Polní složiště

- ze stáje přímo na dpb
  - hluboká podestýlka min. 3 týdny ve stáji
  - staní 6 kg na VDJ/ den
- ze stáje na pevné hnojiště
  - min. 4 měsíce ⇨ dpb
- skladová karta hnojiště

Pevné složiště

Skladová karta hnojiště č.2						
Zemědělský závod:						
Pevné složiště:	Kobylníky	DPB:		Měrná jednotka:	tuny/hnůj	
Období uložení:	1.12.2017-1.12.2018	Zranitelná oblast:				
Datum (měsíc, rok)	Druh hnojiva	Příjem** (t)	Výdej (t)	Zůstatek (t)	Poznámka	Kontrola
prosinec	hnůj	375,0	0	375,0	založení	
leden	hnůj	375,0	0	750,0		
únor	hnůj	375,0	0	1 125,0		
březen	hnůj	375,0	1 000	500,0	odvoz na polní úložiště hnoje	
duben	hnůj	375,0	0	875,0		
květen	hnůj	375,0	1 000	250,0	odvoz na polní úložiště hnoje	
červen	hnůj	375,0	0	625,0		
červenec	hnůj	375,0	1 000	0,0	odvoz na polní úložiště hnoje	
srpen	hnůj	375,0	0	375,0		
září	hnůj	375,0	0	750,0		
říjen	hnůj	375,0	1 000	125,0	odvoz na polní úložiště hnoje	
listopad	hnůj	375,0	0	500,0		
prosinec	hnůj	0,0	500	0,0	vývoz na dpb, ukončení	

Jímky

- Zákon 254/2001 Sb. o vodách
- Vyhláška 450 / 2005 Sb. o náležitostech nakládání se závadnými látkami a náležitostech havarijního plánu, způsobu a rozsahu hlášení havárii, jejich zneškodňování a odstraňování jejich škodlivých následků, v platném znění
- kejda
- hnojůvka
- odpadní vody
- technologické vody
- digestát

Jímky

- atest - měřit těsnost oprávněnou osobou každých 5 let.
  - Ing. Uher Plzeň 724 172 357
- kontrola jímek se zápisem 1x/ 6 měsíců
- skladová karta jímky

Jímky

Skladová karta jímky č. 1						
Zemědělský závod:						
Pevné složiště:	Horní Kamenice	DPB:		Měrná jednotka:	tuny/hnojůvka	
Období uložení:	1.11.2017-1.11.2018	Zranitelná oblast:	Ano			
Datum (měsíc, rok)	Druh hnojiva	Příjem (t)	Výdej (t)	Zůstatek (t)	Poznámka	Kontrola
listopad	hnojůvka	10	0	10	založení	
prosinec	hnojůvka	10	0	20		
leden	hnojůvka	10	0	30		
únor	hnojůvka	10	0	40		
březen	hnojůvka	10	0	50		
duben	hnojůvka	10	0	60		
květen	hnojůvka	10	60	10	vývoz dpb	
červen	hnojůvka	10	0	20		
červenec	hnojůvka	10	0	30		
srpen	hnojůvka	10	0	40		
září	hnojůvka	10	0	50		
říjen	hnojůvka	10	0	60		
listopad	hnojůvka	0	60	0	vývoz dpb	

Hodnocení rizika ekologické újmy

- zákon č. 167/2008 Sb. o předcházení ekologické újmě a o její nápravě
- nařízení vlády 295/2011 Sb. o způsobu hodnocení rizik ekologické újmy a bližších podmínkách finančního zajištění
- metodický pokyn odboru environmentálních rizik a ekologických škod Ministerstva životního prostředí pro provádění základního hodnocení rizika ekologické újmy.
- aktualizovat hodnocení rizik
- finanční zajištění je třeba při nákladech na nápravu a s preventivním opatřením bude vyšších než 20 000 000,- Kč
- https://www.mzp.cz/cz/ekologicka_ujma

Pohotovostní pán pro případ nebezpečných nákaz zvířat

- pravidelně aktualizovat
- https://www.svscr.cz/zdravi-zvirat/pohotovostni-plan/

Registr krmiv

- každý zemědělský podnik
- vyhledání
  - http://eagri.cz/public/app/srs_pub/eu183/index.php
- registrace
  - http://eagri.cz/public/web/ukzuz/portal/krmiva/schvalovani-a-registrace-provozu/uvadeni-krmiv-na-trh/uvadeni-krmiv-na-trh.html

Registrace potravinářského podniku

- zemědělská prvovýroba
  - potravinářská pšenice
  - brambory
- https://www.szpi.gov.cz/clanek/oznameni-provozovatele-potravinarskeho-podniku-o-zahajeni-ukonceni-vykonu-predmetu-cinnosti.aspx

POR

- Rostlinolékařský portál
- Registr přípravků
- Katalog přípravků
- Etiketa – (schovat/vyfotit)

POR

- Použití povolených látek na dané plodiny a choroby
  - odběry postřikové jíchy – UKZUZ
- Max. použití dle účinné látky na dpb
  - 1x za dva roky na stejném pozemku
    - Aminopyralid (Huricane, Mustang Forte, Galera Podzim)
  - 1x za 3 roky
    - Metazachlor (Butisan)
    - S-metolachlor (Gardoprim)
- Dodržení vzdálenosti od vody a meze
  - Nízko úletové trysky
- Moření = POR ochrana – nelze použít na Greening
- PHO pásma
  - Podzemní vody
  - Povrchové vody

POR

Mapa | **Tisky** | Hlášení/Stanoviska | Exporty | Datawell | Vyhledávání | Spis | Moje historie | KN | Příručky

Tisky pro: (•) Díly půdních bloků ( ) Parcely ( ) Archiv dokumentů

01 Informativní výpisy

25.2.2021		1.1. Základní
		1.2. Přehled účinných DPB včetně návrhů
25.2.2021		2. Přehled DPB s detailními údaji k datu
25.2.2021		3. Agroenvironmentání údaje PRV 2015-2020 k datu
		4. Základní včetně návrhů
25.2.2021		5. Přehled účinných DPB s údaji LFA/ANC k datu
1.1.2021		7. Přehled obhosp. půdy v členění na KÚ dle zákona č. 252/1997 Sb. k datu
1.1.2021		8. Přehled DPB se zařazením do katastrálních území k datu
		11. Erozní ohroženost DPB (do 31.12.2018)
25.2.2021		12. Nová erozní ohroženost DPB
		13. Tisk podkladů pro tvorbu potvrzení pro prodej státní půdy
25.2.2021		14. Zpráva o výsledcích měření AZZP
		15. Seznam polních hnojišť (složišť) a trvalých skladů hnojiv
25.2.2021		16. Přehled ekologicky významných prvků ke dni...
25.2.2021		17. Údaje DPB z hlediska ochrany vod a osob pro použití přípravků na ochranu rostlin k datu
		18. Přehled osázené plochy vinic na DPB
25.2.2021		19. Přehled účinných se zařazením do oblastí NATURA 2000
		20. Přehled účinných DPB s průnikem řízených rozlivů a záplavových území
2021		21. Seznam DPB se ZMT v kalendářním roce
25.2.2021		23. Výpis obhospodařované zemědělské půdy dle jednotlivých okresů
		22. Kompletní data výsledků AZZP
25.2.2021		24. Přehled EFA uživatele
2021		25. DPB s AEKO a EZ závazky za rok
		26. Platnosti AEKO a EZ závazků na DPB
2021		27. Přehled podaných žádostí o dotace na DPB
2021	Data z jednotné žá...	29. Přehled pěstovaných plodin pro příslušný rok
		30. Tisk příslušnosti DPB k honitbám
		33. Aktuální soupis parcel KN - způsobilost
2020	25.2.2021	32. Přehled opatření na DPB dle dat geoprostorové žádosti
25.2.2021		34. Zařazení DPB do uzavřených pěstebních oblastí k datu

02 Tisky pro Zelenou naftu

POR – Pozemky nad 3 stupně

- Věta „Za účelem ochrany vodních organismů neaplikujte na svažitých pozemcích“:
  - Pozemky nad 3 stupně
  - 100 m od vody
  - Odečítám celou plochu

Pozemky nad 3 stupně

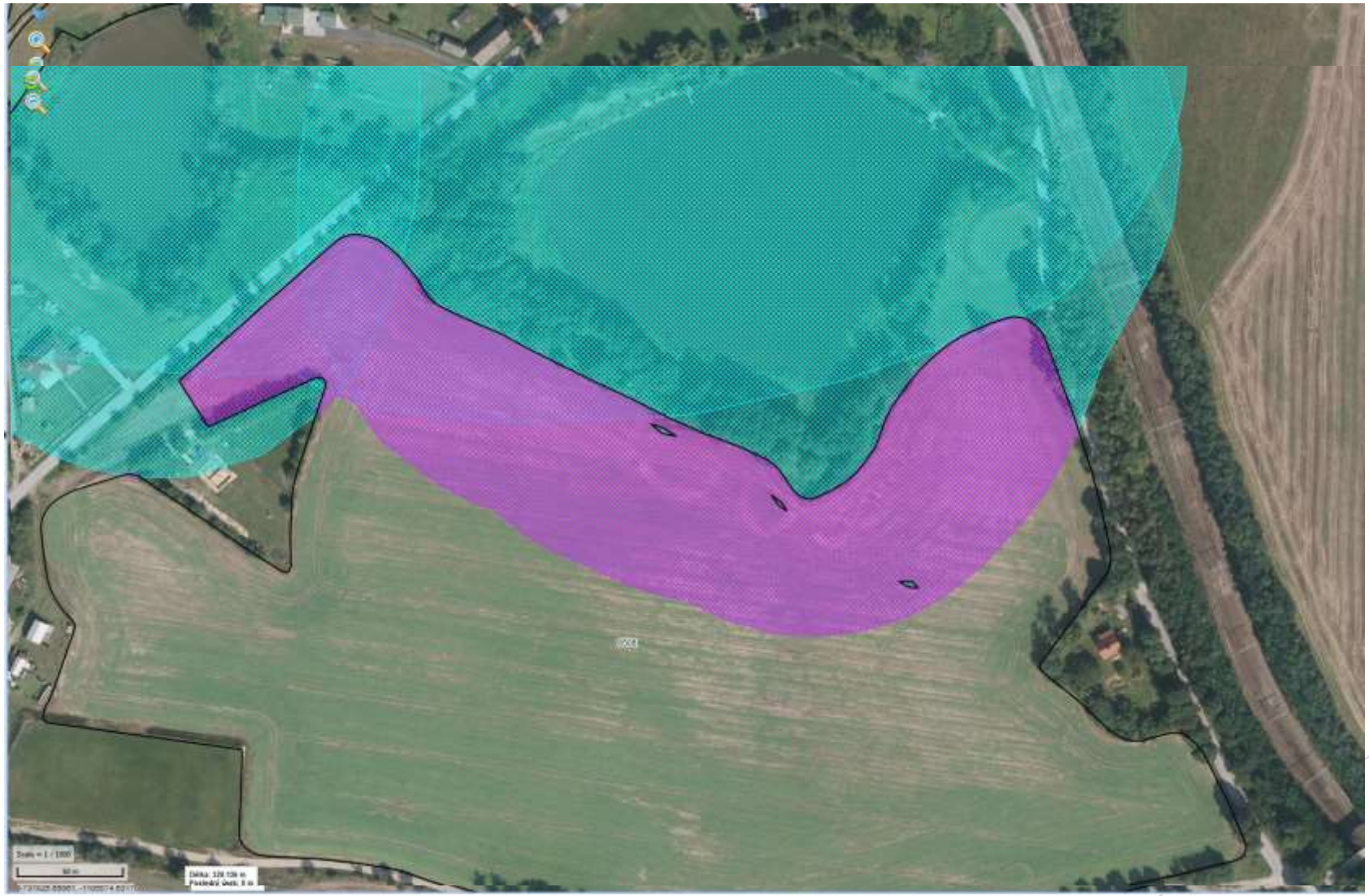

POR – Pozemky nad 3 stupně

- Věta „Za účelem ochrany vodních organismů neaplikujte na svažitých pozemcích (více nebo rovno 3° svažitosti), jejichž okraje jsou vzdáleny od povrchových vod < 10m“
  - Pozemky nad 3 stupně
  - 100 m od vody
  - Odečítám plochu 100m, pokud okraj pozemku je blíže než-li 10m od vodního toku

Pozemky nad 3 stupně

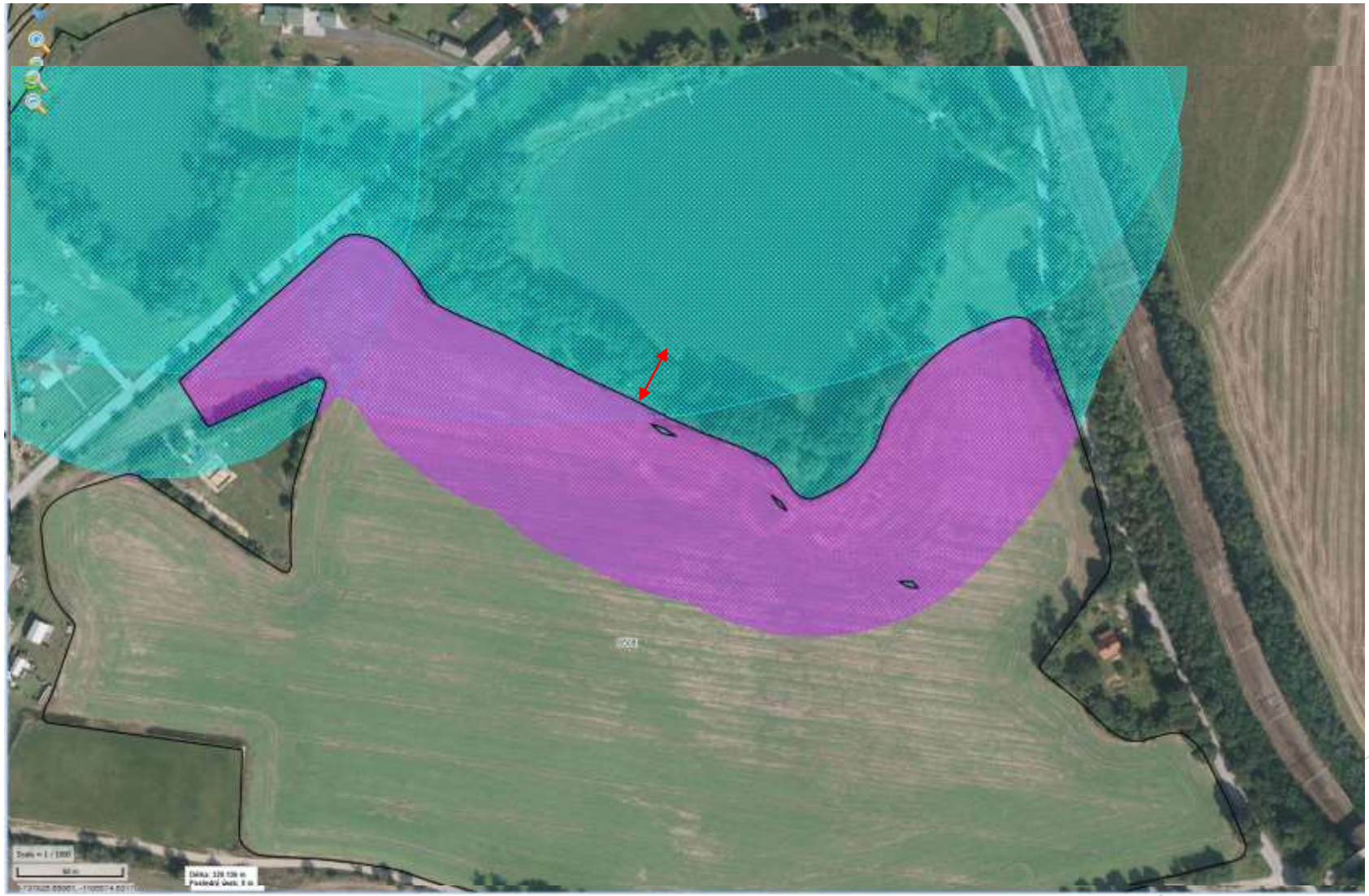

Pozemky nad 3 stupně

- Věta „Za účelem ochrany vodních organismů je vyloučeno použití přípravku na pozemcích svažujících se k povrchovým vodám. Přípravek lze na těchto pozemcích aplikovat pouze při použití vegetačního pásu o šířce nejméně 15m. “
  - Pozemky nad 3 stupně
  - 100m od vody
  - Odečítám plochu 100m od vody, pokud vegetační pás je blíže než-li 15m od vodního toku
  - Do vzdálenosti se nezapočítává cesta/silnice

Pozemky nad 3 stupně

- LPIS plocha nad 3 stupně

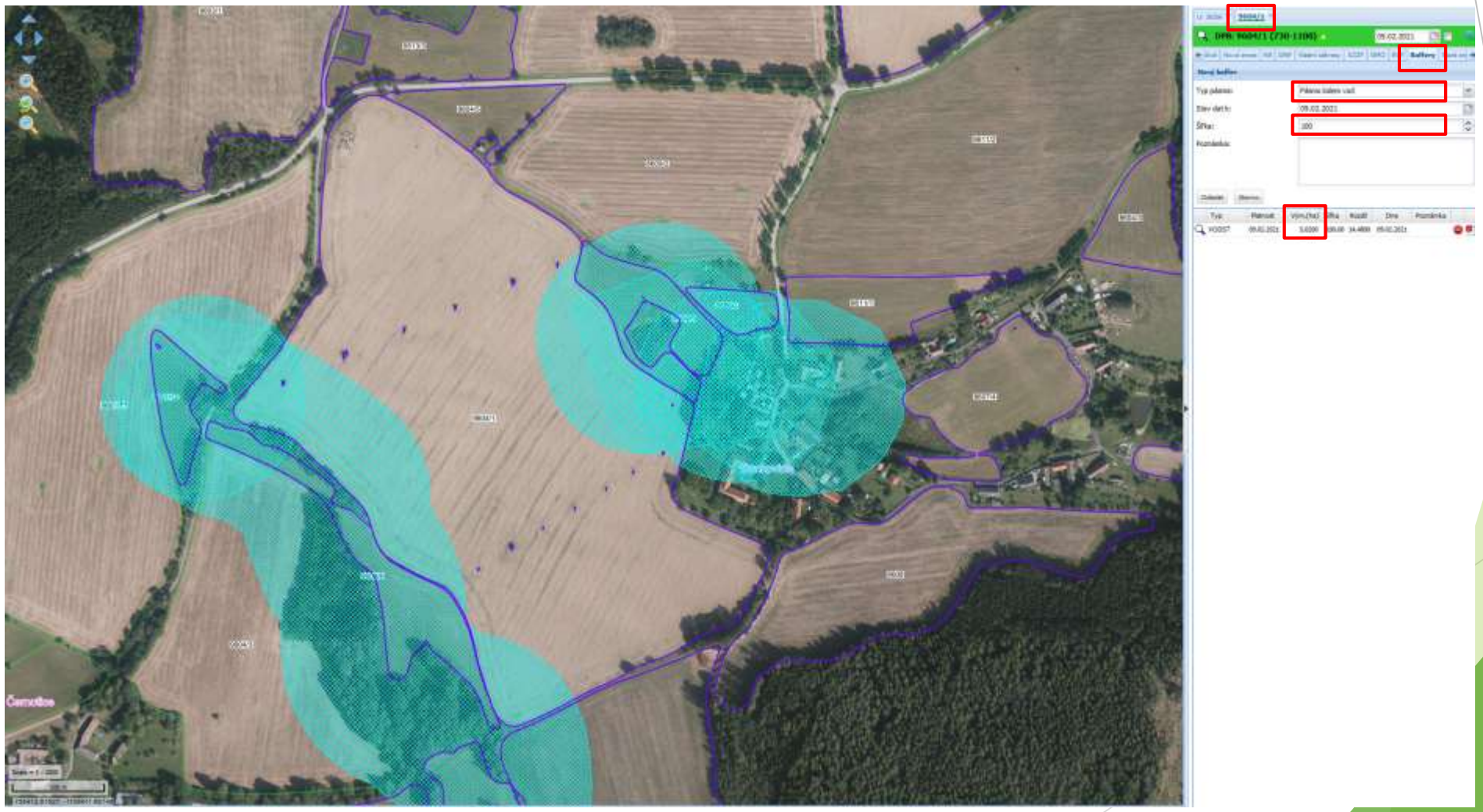

POR – DO omezení (ochrana obyvatel)

- 20m kolem pozemku – dle etikety
  - **H360Df** - může poškodit plod v těle matky. Podezření na poškození reprodukční schopnosti.
    - Např: **OPUS TOP**
  - **Dle účinné látky**
    - Epoxikonazol (resp. epoxykonazol) - **Tango Super**
    - Flumioxazin - **Sumimax**
    - Chizalofop-p-tefuryl – **Pantera QT**
    - Cyprokonazol - **Mirador Xtra**
    - Thiakloprid - **Proteus 110 OD**
    - Triadimenol – **Impulse Super**

POR – DO omezení (ochrana obyvatel)

POR – DO omezení (ochrana obyvatel)

- 5-10-20m kolem pozemku dle specifikace
  - Vzdálenost mezi hranicí ošetřené plochy nesmí být menší než 5 metrů od hranice oblasti využívané zranitelnými skupinami obyvatel.
    - např: **Mustang Forte**
    - hranice oblasti využívané zranitelnými skupinami - LPIS

POR – DO omezení (ochrana obyvatel)

POR – DO omezení (ochrana obyvatel)

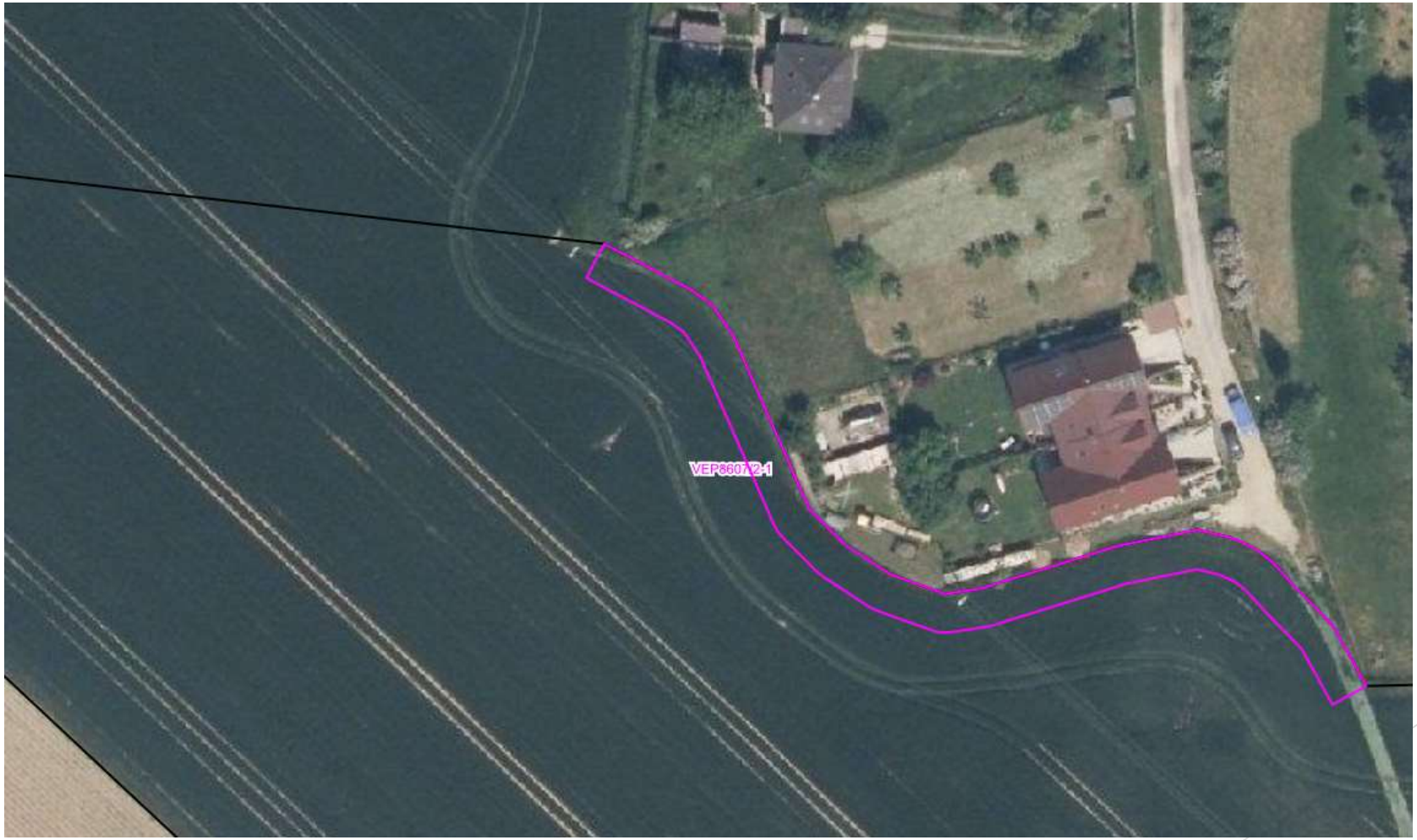

POR – DO omezení (ochrana obyvatel)

Aplikace POR

- omezení přípravků
  - tank mix
    - více přípravků s rozdílným omezením
    - sečtu/průnik jednotlivým omezením
    - aplikuji v jiný den – jednotlivě

Aplikace POR - služby

- pracovní výkaz
  - místo aplikace
  - úplný název ošetřené rostliny
  - přípravek
  - dávka
  - škodlivý organismus

Aplikace POR - služby

- služba má povinnost vést stejnou evidenci jako farmář
- záznamy uchovávat min. 3 roky
- ~~faktura - aplikace přípravku Nurelle D na 100 ha do řepky olejky~~
- ~~farmář má 100 ha řepky~~
- ~~pozemky jsou nad 3 stupně v blízkosti vody menší než 10 m~~

Hnojení

- novelizace nitrátovky Ing. Klír - VURV
- limity podzimního hnojení
- podzimní hnojení pro jařiny III. a aplikační pásmo
  - kejda a digestát pouze s inhibitorem a dávkovacím zařízení
    - Pásmo 0-7 1.10.-31.10.
    - Pásmo 8-9 1.10.-20.10.
  - kejda a digestát bez inhibitoru a dávkovacího zařízení
    - Pásmo 0-7 1.11.- 14.11.
    - Pásmo 8-9 21.10.- 4.11.
- hnojení k meziplodinám
  - min. 2 týdny před ukončením meziplodin
  - aplikace hnojiva při zapravení meziplodin N se počítá k následujíci plodině
- na dotace AEKO (malá nitrátovka)

Hnojení

- zápočet využitelného dusíku z rostlinných zbytků plodin vázajících dusík do limitu přívodu N k následné plodině
  - 50 kg N/ha po víceleté jetelovině (minimálně dva užitkové roky) nebo luskovině se zapravenou slámou
  - 25 kg N/ha v ostatních případech (jetel po prvním užitkovém roce, jetelotráva apod.)

- těžké kovy
  - hnůj max. 20 t sušiny za 3 roky
    - max. 29 t/ha/rok hnoje SBTM
  - kejda 10 t sušiny za 3 roky
  - digestát 10 t sušiny za 3 roky

Hnojení - období zákazu

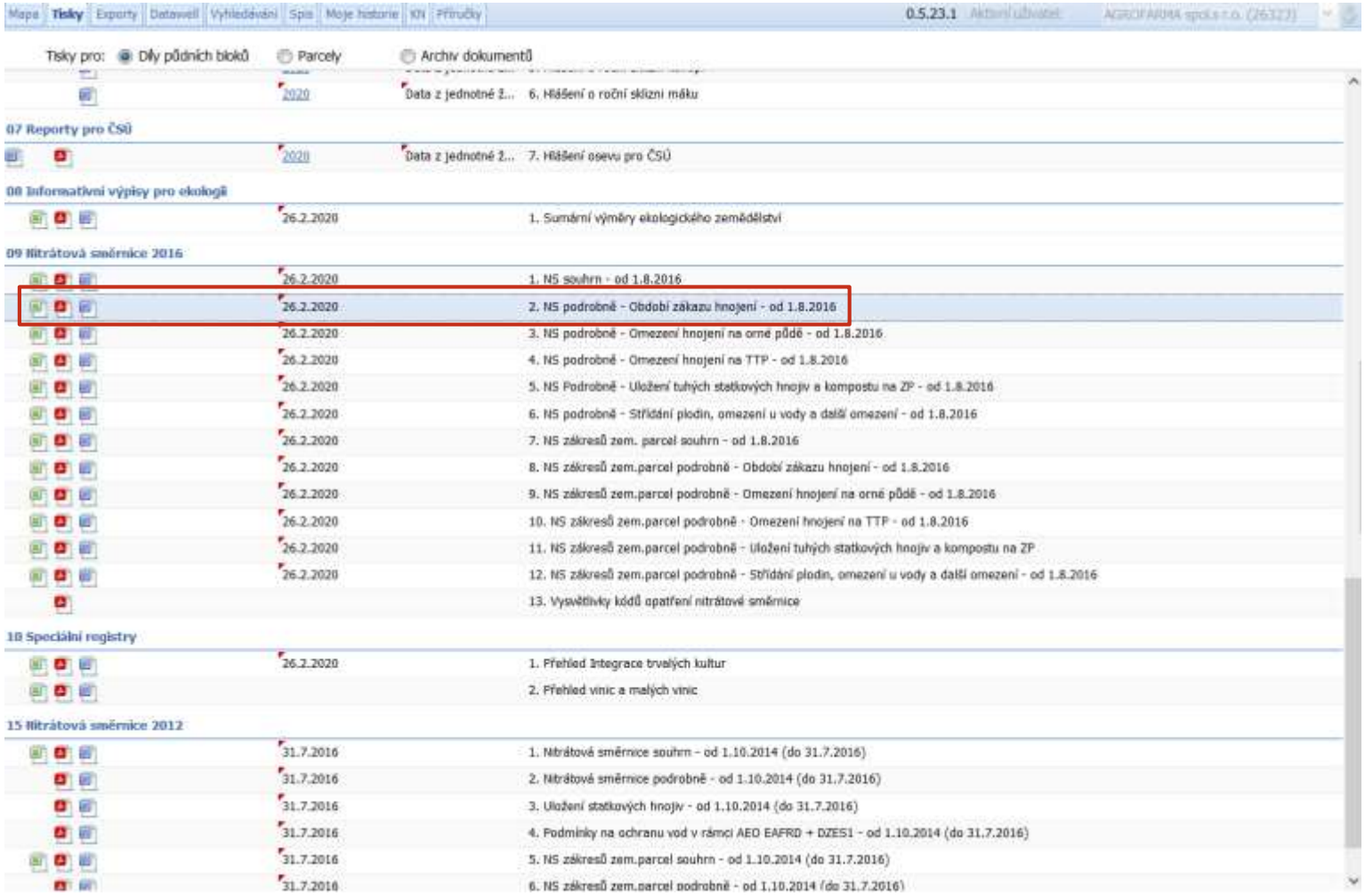

Mapa | Tisky | Exporty | Datawell | Vyhledávání | Spis | Moje historie | KN | Příručky | 0.5.23.1 | Aktivní uživatel: AGROFARMA spol.s r.o. (263223)

Tisky pro: Díly půdních bloků | Parcely | Archiv dokumentů

	2020	Data z jednotné ž... 6. Hlášení o roční sklizni máku
07 Reporty pro ČSÚ		
	2020	Data z jednotné ž... 7. Hlášení osevu pro ČSÚ
08 Informativní výpisy pro ekologů		
	26.2.2020	1. Sumární výměry ekologického zemědělství
09 Nitrátová směrnice 2016		
	26.2.2020	1. NS souhrn - od 1.8.2016
	26.2.2020	2. NS podrobně - Období zákazu hnojení - od 1.8.2016
	26.2.2020	3. NS podrobně - Omezení hnojení na orné půdě - od 1.8.2016
	26.2.2020	4. NS podrobně - Omezení hnojení na TTP - od 1.8.2016
	26.2.2020	5. NS Podrobně - Uložení tuhých statkových hnojiv a kompostu na ZP - od 1.8.2016
	26.2.2020	6. NS podrobně - Střídání plodin, omezení u vody a další omezení - od 1.8.2016
	26.2.2020	7. NS zákresů zem. parcel souhrn - od 1.8.2016
	26.2.2020	8. NS zákresů zem.parcel podrobně - Období zákazu hnojení - od 1.8.2016
	26.2.2020	9. NS zákresů zem.parcel podrobně - Omezení hnojení na orné půdě - od 1.8.2016
	26.2.2020	10. NS zákresů zem.parcel podrobně - Omezení hnojení na TTP - od 1.8.2016
	26.2.2020	11. NS zákresů zem.parcel podrobně - Uložení tuhých statkových hnojiv a kompostu na ZP
	26.2.2020	12. NS zákresů zem.parcel podrobně - Střídání plodin, omezení u vody a další omezení - od 1.8.2016
		13. Vysvětlivky kódů opatření nitrátové směrnice
10 Speciální registry		
	26.2.2020	1. Přehled Integrace trvalých kultur
		2. Přehled vinic a malých vinic
15 Nitrátová směrnice 2012		
	31.7.2016	1. Nitrátové směrnice souhrn - od 1.10.2014 (do 31.7.2016)
	31.7.2016	2. Nitrátové směrnice podrobně - od 1.10.2014 (do 31.7.2016)
	31.7.2016	3. Uložení statkových hnojiv - od 1.10.2014 (do 31.7.2016)
	31.7.2016	4. Podmínky na ochranu vod v rámci AEO EAFRD + DZES1 - od 1.10.2014 (do 31.7.2016)
	31.7.2016	5. NS zákresů zem.parcel souhrn - od 1.10.2014 (do 31.7.2016)
	31.7.2016	6. NS zákresů zem.parcel podrobně - od 1.10.2014 (do 31.7.2016)

Hnojení

Poř. č.	Čtverec	Kód DPB	Kat. území	Kul.	Vým. (ha)	Vým. v ZOD (ha)	Klim. region	Sklonitost (°)	Minerální N hnojiva - pro PšO+Řo	Minerální N hnojiva - mimo PšO+Řo	Hnojiva s RUD - pro PšO+Řo	Hnojiva s RUD - mimo PšO+Řo	Hnojiva s PUD a upravené kaly	Hnojiva s PUD a upravené kaly 1)	Kód opatření 2)
1	740-1090	0301/3	Martinice u Votic	T	2,02	0,00	6-9	8,20	15.10.-28.2.	15.10.-28.2.	5.11.-28.2.	5.11.-28.2.	15.12.-.28.2.	1.6.-31.7.	N14
2	740-1090	0301/41	Martinice u Votic	T	0,21	0,00	6-9	7,52	15.10.-28.2.	15.10.-28.2.	5.11.-28.2.	5.11.-28.2.	15.12.-.28.2.	1.6.-31.7.	N14
3	730-1090	2501/4	Votice	T	6,01	6,01	6-9	12,56	15.10.-28.2.	15.10.-28.2.	5.11.-28.2.	5.11.-28.2.	15.12.-.28.2.	1.6.-31.7.	N14
4	730-1090	2501/8	Votice	T	1,46	1,46	6-9	13,08	15.10.-28.2.	15.10.-28.2.	5.11.-28.2.	5.11.-28.2.	15.12.-.28.2.	1.6.-31.7.	N14
5	730-1090	2502/6	Votice	T	0,69	0,69	6-9	11,32	15.10.-28.2.	15.10.-28.2.	5.11.-28.2.	5.11.-28.2.	15.12.-.28.2.	1.6.-31.7.	N14
6	730-1090	3201	Votice	T	0,84	0,84	6-9	6,39	15.10.-28.2.	15.10.-28.2.	5.11.-28.2.	5.11.-28.2.	15.12.-.28.2.	1.6.-31.7.	N14
7	730-1090	3202	Votice	T	0,85	0,85	6-9	4,28	15.10.-15.2.	15.10.-28.2.	5.11.-15.2.	5.11.-28.2.	15.12.-.28.2.	1.6.-31.7.	N13
8	730-1090	3203	Votice	T	1,13	1,13	6-9	5,13	15.10.-28.2.	15.10.-28.2.	5.11.-28.2.	5.11.-28.2.	15.12.-.28.2.	1.6.-31.7.	N14
9	730-1090	3206/1	Votice	T	1,65	1,65	6-9	6,13	15.10.-28.2.	15.10.-28.2.	5.11.-28.2.	5.11.-28.2.	15.12.-.28.2.	1.6.-31.7.	N14
10	730-1090	3206/5	Votice	T	0,08	0,08	6-9	10,91	15.10.-28.2.	15.10.-28.2.	5.11.-28.2.	5.11.-28.2.	15.12.-.28.2.	1.6.-31.7.	N14
11	730-1090	3206/6	Votice	T	0,09	0,09	6-9	7,27	15.10.-28.2.	15.10.-28.2.	5.11.-28.2.	5.11.-28.2.	15.12.-.28.2.	1.6.-31.7.	N14

Doba uchování evidence

- min. 10 let

Pastva

- zatížení 0,3 VDJ - 1,15 VDJ na TTP
- max. 1,5 VDJ na zemědělskou plochu
- rozdělení na stáje
  - pasoucí
  - nepasoucí
- limit 160 kg N/ha/rok
- druhotně bohatá pastva
  - min 10 kg/N
- mezofilní louky
  - jiné zákazy
- nedopasky
- zatravnovačky

Ohlašovací povinnost - SZIF

- zaschlý porost
- změna plodiny
- přemrzlý porost (greening)
- obnova trvalých travních porostů
  - CHKO souhlasné prohlášení
  - míchací protokol

Registr zvířat - mobilní

- Registr půdy - LPIS
- Registr zvířat
- Evidence přípravků a hnojiv
- Registr vinic
- Registr chmelnic
- Registr podpor de minimis
- Registr sadů
- Evidence zemědělských podnikatelů
- Registr množitelských porostů
- Registr příjemců dotací
- Registrace a evidence dodavatelů ~ ÚKZÚZ
- Statistiky pro držitele práv k odrůdám
- Veřejné zakázky PRV
- Elektronický přenos dat - Odbor osiv a sadby ~ ÚKZÚZ
- Výjimky na použití konvenčního osiva v EZ ~ ÚKZÚZ
- Editace kontaktů
- Kontroly podmíněnosti
- Portál farmáře SZIF
- Data ke stažení
- Elektronická výměna dat
- Mapa výskytu škodlivých organismů
- Žádost o přístup do Portálu farmáře
- Nejčastější dotazy

Portál farmáře

Hlavním účelem Portálu farmáře je zpřístupnění aplikací registrů Ministerstva zemědělství a podřízených organizačních složek státu (ÚKZÚZ, SVS, ÚHUL), a to jak pro přihlášené, tak pro nepřihlášené uživatele.

1. Jak se přihlásím na Portál farmáře?
2. Co mi Portál farmáře nabízí?
3. Jaký je rozdíl mezi portálem farmáře MZe a SZIF?

Při přihlášení do Portálu farmáře si, prosím, překontrolujte Vámi zadanou e-mailovou adresu. Na tuto adresu jsou zasílány sestavy a stavové informace z Registru zvířat (IZR). V případě, že Vámi zadaná e-mailová adresa není platná, není Vám možné tyto informace doručit.

Pro nastavení e-mailových adres můžete použít funkcionalitu „Editace kontaktů".

Tisk stránky Poslat e-mailem

1 2 3 4 5 6 7 zobrazit po 10 20 50

Nová webová služba - detail zvířete a návazných údajů ze systému IZR (IZR_ZVI01A) *11.7.2019*

Ministerstvo v rámci svého portálu eAGRI zveřejnilo novou webovou službu určenou pro zemědělské subjekty. Jedná se o službu, která poskytuje detailní údaje o konkrétním zvířeti. Vstupem služby je ušní známka zvířete a služba umí pracovat i s kolekcí ušních známek v rámci jednoho volání. Odpověď služby je strukturovaná na základní údaje,

Helpdesk

V případě technických problémů s portálem farmáře volejte v pracovní dny od 08:00 do 16:30 hodin na číslo +420 222312977 nebo pište na: helpdesk@mze.cz.

Aplikace pro přihlášené

- Registr půdy - LPIS
- Registr zvířat
- Registr zvířat - mobilní verze
- Evidence přípravků a hnojiv
- Vzdělávací akce PRV - evidence
- Veřejné zakázky PRV - evidence
- Data ke stažení
- Registr vinic
- Projekty spolupráce PRV - evidence
- Editace kontaktů
- Kontroly podmíněnosti
- Portál farmáře SZIF
- Předvyplnění žádosti ND
- Správa uživatelů a rolí farmářů
- Registr ekologických podnikatelů

Vedení evidence v elektronické podobě

- novela zákona č. 326/2004 Sb., o rostlinolékařské péči, § 60, odst. 7
- podnik nad 200 ha (pozměňovací návrh: „nad 20 ha“)

Bilance N

- metodika "Hospodaření ve zranitelných oblastech –5. akční program...„
- povinnost pro zemědělský závod o výměře 30 a více hektarů zemědělské půdy (mimo vinice, chmelnice atd.)
- bilance N se počítá v průměru celého závodu, i když je v ZOD zařazen jen částečně
- s ohledem na účinnost nového akčního programu se poprvé bilance vypočítá do konce roku 2021, a to za hospodářský rok 2020/2021
- aplikace pro testovací výpočet bilance živin a org. látek (program v Excelu)
- podrobnosti najdete na www.nitrat.cz

Střídání plodin

- pěstování kukuřice ve III. aplikačním pásmu nejvýše dvakrát po sobě
  - kukuřice č. 1 byla kukuřice pěstovaná v roce 2020
  - nerozhoduje užitkový směr (zrno, siláž), ani jestli je ve směsi
  - tolerance 10 % plochy překryvu
  - sled lze přerušit ozimou plodinou pěstovanou za účelem sklizně (senážní žito)

DZES 1 – Povrchové vody

- Ochranný pás nehnojené půdy 3m.
- DPB s průměrnou sklonitostí > 7 ° přilehající k vodnímu toku
  - vynechat ochranný pás 25m - tekutá hnojiva

DZES 2 - Povolení pro užívání zavlažovacích soustav

- zákon č. 254/2001 Sb., o vodách a o změně některých zákonů (vodní zákon)
- zvířata nesmí do vodoteče
- nevztahuje se
  - bez mechanického pohonu

DZES 3 - Ochrana podzemních vod proti znečištění

- nejméně 1x za 5 let zkoušky těsnosti potrubí a nádrží na ropné výrobky
- pokud není stanoveno protokolem dříve
  - pro kontrolu zjišťování úniku skladování ropných látek vybudovat a provozovat odpovídající kontrolní systém
- atesty
  - postřikovače
  - mořičky
- odborná způsobilost pro nakládání s přípravky na ochranu rostlin (jedové zkoušky)

DZES 4 pozemky nad 4 stupně

Žadatel na jím užívaném dílu půdního bloku s druhem zemědělské kultury standardní orná půda, jehož průměrná sklonitost přesahuje 4°, zajistí po sklizni plodiny založení porostu ozimé plodiny nebo víceleté pícniny, nebo provede některé z těchto opatření:

- ponechání strniště sklizené plodiny na dílu půdního bloku do založení porostu následné jarní plodiny
- podmítnutí strniště sklizené plodiny a jeho ponechání bez orby až do založení porostu následné jarní plodiny
- ponechání půdy po pásovém zpracování do založení porostu následné jarní plodiny
- osetí dílu půdního bloku nejpozději do 20. září meziplodinou a zachování souvislého porostu meziplodiny nejméně do 31. října.

Tato opatření se neuplatní v případě, kdy:

- je v rámci agrotechnického postupu provedeno zapravení tuhých statkových hnojiv, s výjimkou hnojiv z chovu drůbeže, nebo kompostu v minimální dávce 25 tun na hektar.
- Dojde k zapravení ponechaných produktů při pěstování rostlin, například slámy.

DZES 5 - eroze

- samostatné školení

DZES 6 – Organické složky půdy min. 20% z R

- Aplikace tuhých statkových a organických hnojiv v minimální dávce 25 tun/ha.
- Statková hnojiva z chovu drůbeže v minimální dávce 4t/ha.
- Zapravení a ponechání produktů při pěstování rostlin např. sláma.
- Plodiny vázající dusík - jeteloviny a luskoviny
  - Min v termínu 1.6.-15.7.

DZES 7 – Krajinné prvky

- neporuší a nepoškodí krajinné prvky
- zákaz řezu dřevin 31.3. – 1.11.
- povolení od CHKO nebo životního prostředí

DZES 7d – omezení 30 ha

- viz. samostatné školení
- od 1.1.2021 platí na všechny pozemky

Prostor pro dotazy?

Kontakt

- jiri.kumsta@seznam.cz

Děkuji za pozornost